





Nota : Levé rattaché au système planimétrique RGF93-CC45.

Département de la Gironde Commune de BASSENS	
8 avenue de Rome / 1 rue Beaumont <i>Propriétés cadastrées section AI n°108 et AM n°208</i>	
EXPERTISE CONANT / YESSOUFOU	
Superposition graphique des plans de lotissement	Echelle : 1/250
	Date : 13/07/2021 - N° dossier : 19012
 Urbis Foncier Florent Morellet - Géomètre-Expert	Florent MORELLET - Géomètre-Expert 27 rue Durieu de Maisonneuve - 33000 Bordeaux Tél : 05 35 40 42 95 - Fax : 09 72 42 02 06 E-mail : f.morellet@urbis-foncier.com

LEGENDE

-  Application graphique des limites cadastrales (position approximative)
-  Section AA n°100
-  Référence de parcelle cadastrale